

(Authoritative English text of this department Notification No. UD-A(1)1/2014, dated2020 as required under clause (3) of Article 348 of the Constitution of India)

**GOVERNMENT OF HIMACHAL PRADESH
DEPARTMENT OF URBAN DEVELOPMENT**

No. UD-A(1)1/2014

Dated Shimla-2, the

24/09/2020

NOTIFICATION

In exercise of the powers conferred by section 6 read with section 7 of the Himachal Pradesh Municipal Act, 1994 (State Act No. 13 of 1994), the Governor, Himachal Pradesh proposes to exclude the local areas, as specified in the SCHEDULE given below in this notification, from the Nagar Panchayat Jawali, District Kangra and the same is hereby published in the Rajpatra (e-Gazette) Himachal Pradesh for the information of the general public.

If any interested person(s) who is likely to be affected by the exclusion of the said local areas and has any objection(s)/or suggestion(s) with regard to this notification, may send the same in writing to the Secretary (Urban Development) to the Government of Himachal Pradesh through the Deputy Commissioner, Kangra, H.P. within a period of two weeks from the date of publication of the notification in the Rajpatra(e-Gazette), Himachal Pradesh.

The objection(s)/or suggestion(s), if any, received within the above stipulated period shall be taken into consideration by the Government before finalizing the draft notification.

"THE SCHEDULE"

Sr. No.	Name of Ward	Ward No.	Muhal	Name of Patwar circle	Total Khasra No. (Kitta)	Area in Sq.mtr.
1	Kahrian-1	4	Basantpur	Kahrian	286	23-69-81
2	Kahrian-2	5	Kahrian	Kahrian	2971	202-06-37
3	Dhan	9	Dhan	Dhan	2264	173-90-20
Total					5521	399-66-38

By Order,

Rajneesh
Secretary (Urban Dev.) to the
Government of Himachal Pradesh.

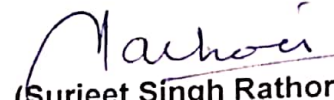
Endst. No. : As above.

Dated Shimla-2, the

24, September 2020

Copy is forwarded to the following for information & necessary action :-

1. The Principal Secretary (Law) to the Government of Himachal Pradesh, Shimla-02.
2. The Secretary (Panchayati Raj) to the Govt. of Himachal Pradesh. He is requested to initiate necessary action in the matter.
3. The Addl. LR-cum-Addl. Secretary (Law) to the Govt. of Himachal Pradesh.
4. The Secretary, State Election Commission, H.P.
5. The Director, Urban Dev., HP, Palika Bhawan, Talland, Shimla-2.
6. The Director, Panchayati Raj, H. P. Shimla-9 for similar action.
7. The Deputy Commissioner, Kangra, District Kangra, H.P. He is requested to give wide publicity to this effect and send objections, if any, received in the matter to this department along with detailed report.
8. The Director Census, Himachal Pradesh, Shimla-05
9. The Secretary, Nagar Panchayat, Jawali, District Kangra, HP


(Surjeet Singh Rathore) 24.09.20.

Joint Secretary (Urban Dev.) to the
Government of Himachal Pradesh.

हिमाचल प्रदेश सरकार
शहरी विकास विभाग

संख्या यू0डी0-ए0(1)1/2014

तारीख शिमला-02

24/09/2020

अधिसूचना

हिमाचल प्रदेश के राज्यपाल, हिमाचल प्रदेश नगरपालिका अधिनियम, 1994(1994 का राज्य अधिनियम संख्यांक 13) की धारा 7 के साथ पठित धारा 6 द्वारा प्रदत्त शक्तियों का प्रयोग करते हुए, नगर पंचायत ज्वाली, जिला कांगड़ा से, इस अधिसूचना में नीचे दी गई अनुसूची में यथा विनिर्दिष्ट स्थानीय क्षेत्रों को निकालने का प्रस्ताव करते हैं और इन्हें जनसाधारण की सूचना के लिए राजपत्र(ई-गजट), हिमाचल प्रदेश में एतद्वारा प्रकाशित किया जाता है;

उक्त स्थानीय क्षेत्रों को बाहर निकाले जाने से संभाव्य प्रभावित होने वाले हितबद्ध व्यक्ति(व्यक्तियों) को यदि इस अधिसूचना की बाबत कोई आक्षेप या सुझाव देने है/हैं तो वह उसे/उन्हें इस अधिसूचना के राजपत्र(ई-गजट), हिमाचल प्रदेश में प्रकाशन की तारीख से दो सप्ताह के भीतर लिखित में उपायुक्त, कांगड़ा, जिला कांगड़ा, हिमाचल प्रदेश के माध्यम से सचिव(शहरी विकास), हिमाचल प्रदेश सरकार को भेज सकेगा;

उपरोक्त नियत अवधि के भीतर प्राप्त हुए आक्षेप या सुझाव, यदि कोई हों, पर प्रारूप अधिसूचना को अंतिम रूप देने से पूर्व सरकार द्वारा विचार किया जाएगा।

“अनुसूची”

क्रम संख्या	वार्ड का नाम	वार्ड नंबर	महाल	पटवार वृत्त का नाम	कुल खसरा नंबर	क्षेत्र(वर्ग मीटर में)
1	कैहरिया-1	4	बसन्तपुर	कैहरिया	286	23-69-81
2	कैहरिया-2	5	कैहरिया	कैहरिया	2971	202-06-37
3	ढन	9	ढन	ढन	2264	173-90-20
कुल					5521	399-66-38

आदेश द्वारा,


(रजनीश)
सचिव (शहरी विकास)
हिमाचल प्रदेश सरकार

पृष्ठांकन संख्या: यथोपरी। तारीख शिमला-2

24, सितम्बर, 2020

प्रतिलिपि सूचनार्थ एवं आवश्यक कार्रवाई हेतु अग्रेषित है:-

- 1 प्रधान सचिव(विधि) हिमाचल प्रदेश सरकार शिमला-02।
- 2 सचिव (पंचायती राज) हिमाचल प्रदेश सरकार शिमला -2 को आवश्यक कार्रवाई हेतु।
- 3 अतिरिक्त विधि परामर्शी एवं अतिरिक्त सचिव (विधि) हिमाचल प्रदेश सरकार।
- 4 सचिव, राज्य निर्वाचन आयोग, शिमला-2
- 5 निदेशक, शहरी विकास विभाग, शिमला-2
- 6 निदेशक, पंचायती राज, शिमला-9
- 7 उपायुक्त, कांगड़ा, जिला कांगड़ा, हिमाचल प्रदेश। उनसे अनुरोध है कि इस प्रस्ताव को मीडिया में व्यापक प्रचार करवाए और मामले में यदि कोई आपत्तियां प्राप्त होती हैं तो उन्हें विस्तृत रिपोर्ट के साथ इस विभाग को भिजवाने की कृपा करें।
- 8 निदेशक, जनगणना विभाग, हिमाचल प्रदेश।
- 9 सचिव, नगर पंचायत, ज्वाली, जिला कांगड़ा हि0प्र0।


(सुरजीत सिंह राठौर) 24.09.20
संयुक्त सचिव (शहरी विकास)
हिमाचल प्रदेश सरकार।

(Authoritative English text of the Government Notification No. No. UD-A(1)-5/2015 , dated2020 as required under clause (3) of Article 348 of the Constitution of India)

**GOVERNMENT OF HIMACHAL PRADESH
DEPARTMENT OF URBAN DEVELOPMENT**

No. UD-A(1)-5/2015

Dated Shimla-2, the

24, September 2020

NOTIFICATION

In exercise of the powers conferred by section 4 of the Himachal Pradesh Municipal Act, 1994, (State Act. No. 13 of 1994), the Governor of Himachal Pradesh, proposes that the local areas of Tehsil Kandaghat, District Solan specified in the SCHEDULE below shall be a municipal area for the purpose of this Act for better development and improved arrangement in the said area; and the same is hereby published in the Rajpatra (e-Gazette) Himachal Pradesh. It is also directed that the copy of this notification shall be affixed at some conspicuous place in the office of the Deputy Commissioner, Solan and at one or more conspicuous places in the local area concerned.

The inhabitants of the area specified in the said SCHEDULE are hereby called upon to submit their objection(s)/suggestion(s) in writing, if any, to the proposed declaration of municipal area and such objection(s)/suggestion(s) should be submitted to the Secretary (Urban Development) to the Government of Himachal Pradesh through the Deputy Commissioner, Solan within a period of two weeks from the date of publication by affixing this notification at conspicuous places, as discussed above.

The objection(s)/suggestion(s), if any, received within above stipulated period, shall be taken into consideration by the State Government and after the expiry of above stipulated period, no objection(s)/suggestion(s), whatsoever, shall be entertained.

"SCHEDULE"

Sr. No	Name of the Tehsil	Name of Patwar Circle	Muhal	Name of Panchayat	Khasra No.	Area in Hectare
1	Kandaghat, District Solan	Sirinagar	Sub-muhal Sirinagar	Sirinagar	286-800, 803-807, 824-842, 844-903 and 921-1368/1076	158-35-82
2		Sirinagar	Sub-muhal Dolag	Sirinagar	1-11,15-18,20-85, 103-211 and 363-393	25-74-58
3		Silhari	Silhari	Kawarag	Kita 1005	140-97-27

By Order,

Rajneesh

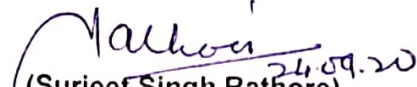
Secretary (Urban Development) to the
Government of Himachal Pradesh.
the 24, Sep 2020

Endst. No. : As above.

Dated Shimla-2,

Copy is forwarded to the following for information & necessary action :-

1. The Secretary (Panchayati Raj) to the Govt. of Himachal Pradesh for issuance of Notification under the H.P. Panchayati Raj Act, 1994, excluding these areas from the respective Gram Panchayats/Gram Sabha Area, immediately.
2. The Addl. LR(Legal) to the Govt. of Himachal Pradesh.
3. The Secretary, State Election Commission, H.P.
4. The Director, Urban Dev., HP, Palika Bhawan, Talland, Shimla-2.
5. The Director, Panchayati Raj, H. P. Shimla-9 for similar action.
6. The Deputy Commissioner, Solan, District Solan , H.P. for publication in two leading newspapers(Hindi & English) and affixing the copy of the notification as discussed above.
7. The Director, Census, Himachal Pradesh.
8. The Pradhans of Gram Panchayat, Sirinagar and Kwarag, Dev. Block Kandaghat District Solan , HP.


(Surjeet Singh Rathore)

Joint Secretary (Urban Development) to the
Government of Himachal Pradesh.

हिमाचल प्रदेश सरकार
शहरी विकास विभाग

संख्या: यू0 डी0-ए (1)-5/2015

तारीख शिमला-2,

24, सितम्बर, 2020

अधिसूचना

हिमाचल प्रदेश के राज्यपाल, हिमाचल प्रदेश नगरपालिका अधिनियम, 1994 (1994 का राज्य अधिनियम संख्यांक 13) की धारा 4 द्वारा प्रदत्त शक्तियों का प्रयोग करते हुए प्रस्ताव करते हैं कि इस अधिनियम के प्रयोजन के लिए अनुसूची में नीचे विनिर्दिष्ट तहसील कण्डाघाट, जिला सोलन के स्थानीय क्षेत्र नगरपालिका क्षेत्र होंगे ताकि उक्त क्षेत्र में बेहतर विकास और सुव्यवस्थित व्यवस्था हो और इन्हें राजपत्र(ई-गजट), हिमाचल प्रदेश में एतद्वारा प्रकाशित किया जाता है। इसके अतिरिक्त यह भी निदेश देते हैं कि इस अधिसूचना की प्रति उपायुक्त, सोलन के कार्यालय भवन में किसी सहजदृश्य स्थान पर और सम्बद्ध स्थानीय क्षेत्र के एक या एक से अधिक सहजदृश्य स्थानों पर चिपकाई (लगाई) जाएगी;

उक्त अनुसूची में विनिर्दिष्ट क्षेत्र के निवासियों के, नगरपालिका क्षेत्र की प्रस्तावित घोषणा की बाबत, आक्षेप/सुझाव, यदि कोई है/हैं को प्रस्तुत करने हेतु एतद्वारा आमंत्रित किए जाते हैं और ऐसे आक्षेप/सुझाव, इस अधिसूचना को उपरोक्त यथावर्णित सहजदृश्य स्थानों पर चिपकाकर प्रकाशित किए जाने की तारीख से दो सप्ताह की अवधि के भीतर, लिखित में उपायुक्त, सोलन के माध्यम से सचिव(शहरी विकास), हिमाचल प्रदेश सरकार को प्रस्तुत करना होगा/करने होंगे;

उपरोक्त नियत अवधि के भीतर प्राप्त हुए आक्षेप या सुझाव, यदि कोई है/हैं, पर राज्य सरकार द्वारा विचार किया जाएगा और उपरोक्त नियत अवधि के अवसान के पश्चात् कोई आक्षेप/सुझाव, जो भी हो/हों ग्रहण नहीं किया जाएगा/किए जाएंगे।

“अनुसूची”

क्रम संख्या	तहसील का नाम	पटवार सर्कल	महाल	पंचायत	खसरा नम्बर	क्षेत्रफल वर्गमीटर में
1	कण्डाघाट, जिला सोलन	सिरीनगर	उप महाल सिरीनगर	सिरीनगर	286-800, 803-807, 824-842, 844-903 और 921-1368/1076	158-35-82
2	कण्डाघाट,	सिरीनगर	उप महाल	सिरीनगर	1-11,	25-74-58

	जिला सोलन		दोलग		15-18, 20-85, 103-211 और 363-393	
3	कण्डाघाट, जिला सोलन	सिलहारी	सिलहारी	क्वारग	किता 1005	140-97-27

आदेश द्वारा,


(रजनीश)
सचिव (शहरी विकास)
हिमाचल प्रदेश सरकार।

पृष्ठांकन संख्या: यथोपरी। तारीख शिमला-2

24, सितम्बर, 2020

प्रतिलिपि सूचनार्थ एवं आवश्यक कार्रवाई हेतु अग्रेषित है:-

- 1 सचिव (पंचायती राज) हिमाचल प्रदेश सरकार शिमला -2 को आवश्यक कार्रवाई हेतु।
- 2 सहायक विधि परामर्शी एवं उप सचिव (विधि) हिमाचल प्रदेश सरकार।
- 3 सचिव, राज्य निर्वाचन आयोग, शिमला-2
- 4 निदेशक, शहरी विकास विभाग, शिमला-2
- 5 निदेशक, पंचायती राज, हिमाचल प्रदेश शिमला-09
- 6 उपायुक्त, सोलन, जिला सोलन, हिमाचल प्रदेश। उनसे अनुरोध है कि इस प्रस्ताव को मीडिया में व्यापक प्रचार करवाए और मामले में यदि कोई आपत्तियां प्राप्त होती हैं तो उन्हें विस्तृत रिपोर्ट के साथ इस विभाग को भिजवाने की कृपा करें।
- 7 निदेशक, जनगणना विभाग, हिमाचल प्रदेश।
- 8 प्रधान, ग्राम पंचायत सिरीनगर एवं क्वारग, विकास खण्ड कण्डाघाट जिला सोलन हि0प्र0।


(सुरजीत सिंह साँनै) 24.09.20
संयुक्त सचिव (शहरी विकास)
हिमाचल प्रदेश सरकार।

(Authoritative English text of the Department Notification No. UD-A(3)-3/2015, dated -----
----- as required under clause (3) of Article 348 of the Constitution of India)

GOVERNMENT OF HIMACHAL PRADESH
DEPARTMENT OF URBAN DEVELOPMENT
No. UD-A(3)-3/2015 Dated Shimla-2, the 25/08/2020

NOTIFICATION

In exercise of the powers conferred by section 4 of the Himachal Pradesh Municipal Act, 1994, the Governor of Himachal Pradesh is pleased to propose that the areas specified in the enclosed, Schedule shall be municipal area in order to constitute a Municipality under sub-section (2) of section 3 of the Act *ibid*, to be classified as Nagar Panchayat, Amb, District Una, Himachal Pradesh for the better development and improved arrangement in the said area;


The inhabitants of the area specified in the said Schedule are hereby called upon to submit their objection(s)/suggestion(s), if any, to the proposed declaration of Nagar Panchayat, Amb and such objections/suggestion should be submitted to the Secretary (Urban Development) to the Government of Himachal Pradesh in writing through the Deputy Commissioner, Una within a period of six weeks from the date of publication of this notification in the Rajpatra (e-Gazette), Himachal Pradesh ;

The objection(s)/suggestion(s), if any, received within above stipulated period, shall be taken into consideration by the State Government and after the expiry of above stipulated period, no objection(s)/suggestion(s), whatsoever, shall be entertained.

By Order
Rajneesh
Secretary (U.D.) to the
Government of Himachal Pradesh.
Endst. No. : As above. Dated Shimla-2, the 25/08/2020

Copy is forwarded to the following for information & necessary action :-

1. The Secretary (Panchayati Raj) to the Govt. of Himachal Pradesh for issuance of Notification under the H.P. Panchayati Raj Act, 1994, excluding these areas from the respective Gram Panchayats/Gram Sabha Area, immediately.
2. The Secretary, State Election Commission, H.P.
3. The Director, Urban Dev., HP, Palika Bhawan, Talland, Shimla-2.
4. The Director, Panchayati Raj, H. P. Shimla-9 for similar action.
5. The Deputy Commissioner, Una, District Una, H.P. for publication in two leading newspapers (Hindi & English).
6. The Pradhan of Gram Panchayat, Amb, Dev. Block Amb Distt. Una, HP.


(Surjeet Singh Rathore)
Joint Secretary (U.D.) to the
Government of Himachal Pradesh.

"Schedule"

Sr. No.	Patwar Circle	Mohal	Panchayat	Khasra No.	Area in Square Meter
1.	Amb	Amb Khas	Amb	1 to 2766 to 3243/2418	2064636
		Adarsh Nagar	Amb	1 to 1764 to 2472/748	1454357
		Heera Nagar	Amb	1 to 2105 to 2528/1413	1382650
		Pratap Nagar	Amb	2 to 1661 to 2708/2124/1640	1781545
2.	Saloi	Mansoh Tikkari	Amb	1 to 205 to 232/124	496665
		Polian Jaswalan	Amb	1 to 613 to 695/601	1339552
				Total Area	8519405

हिमाचल प्रदेश सरकार
शहरी विकास विभाग

संख्या: यू0 डी0-ए (3)-3/2015

तारीख, शिमला-2,

25/08) 2020

अधिसूचना

हिमाचल प्रदेश के राज्यपाल, हिमाचल प्रदेश नगरपालिका अधिनियम, 1994 की धारा 4 द्वारा प्रदत्त शक्तियों का प्रयोग करते हुए प्रस्ताव करते हैं कि संलग्न अनुसूची में विनिर्दिष्ट क्षेत्र, पूर्वोक्त अधिनियम की धारा 3 की उप-धारा (2) के अधीन नगरपालिका गठित किए जाने के आशय से नगरपालिका क्षेत्र होंगे, जिन्हें उक्त क्षेत्र के बेहतर विकास और सुव्यवस्थित व्यवस्था के लिए नगर पंचायत अम्ब, जिला ऊना, हिमाचल प्रदेश के रूप में वर्गीकृत किया जाना है;

उक्त अनुसूची में विनिर्दिष्ट क्षेत्र के निवासियों के नगर पंचायत, अम्ब की प्रस्तावित घोषणा की बाबत, यदि कोई आक्षेप/सुझाव है/हैं, तो उनसे, उसे/उन्हें ऐसे आक्षेपों/सुझावों को इस अधिसूचना के राजपत्र(ई-गजट), हिमाचल प्रदेश में प्रकाशन की तारीख से छह सप्ताह की अवधि के भीतर उपायुक्त, ऊना के माध्यम से, लिखित में, सचिव (शहरी विकास), हिमाचल प्रदेश सरकार को प्रस्तुत करने की एतद् द्वारा अपेक्षा की जाती है;

उपरोक्त नियत अवधि के भीतर प्राप्त हुए आक्षेप/सुझाव, यदि कोई है/हैं, पर राज्य सरकार द्वारा विचार किया जाएगा और उपरोक्त नियत अवधि के अवसान के पश्चात कोई आक्षेप/सुझाव, जो भी हो/हों, ग्रहण नहीं किया जाएगा/ किए जाएंगे।

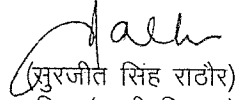
आदेश द्वारा,
रजनीश
सचिव (शहरी विकास)
हिमाचल प्रदेश सरकार।

पृष्ठांकन संख्या: यथोपरि। तारीख शिमला-2

25/8/ 2020

प्रतिलिपि सूचनार्थ एवं आवश्यक कार्रवाई हेतु अग्रेषित है:-

1. सचिव (पंचायती राज) हि0 प्र0 सरकार को हि0 प्र0 पंचायती राज अधिनियम, 1994 के अधीन इन क्षेत्रों को सम्बन्धित ग्राम पंचायतों/ग्राम सभा क्षेत्र से इन क्षेत्रों का अपवर्जित करने की अधिसूचना जारी करने के लिए।
2. सचिव, राज्य निर्वाचन आयोग, शिमला-2
3. निदेशक, शहरी विकास विभाग, शिमला-2
4. निदेशक, पंचायती राज, हिमाचल प्रदेश, शिमला-9
5. उपायुक्त, ऊना, जिला ऊना हिमाचल प्रदेश को दो अग्रणी (हिन्दी तथा अंग्रेजी) समाचार पत्रों में प्रकाशन के लिए।
6. संयुक्त विधि परामर्शी एवं संयुक्त सचिव (राजभाषा) हिमाचल प्रदेश सरकार।
7. उप विधि परामर्शी एवं उप सचिव (राजभाषा) हिमाचल प्रदेश सरकार।
8. प्रधान ग्राम पंचायत ऊना विकास खण्ड अम्ब, जिला ऊना हि0 प्र0।


(सुरजीत सिंह राठौर)
संयुक्त सचिव (शहरी विकास)
हिमाचल प्रदेश सरकार।

“अनुसूची”

क्रम संख्या	पटवार सर्कल	महाल	पंचायत	खसरा नम्बर	क्षेत्रफल वर्गमीटर में
1	अम्ब	अम्ब	अम्ब	1 to 2766 to 3243/2418	2064636
		आदर्श नगर	अम्ब	1 to 1764 to 2472/748	1454357
		हीरा नगर	अम्ब	1 to 2105 to 2528/1413	1382650
		प्रताप नगर	अम्ब	2 to 1661 to 2708/2124/1640	1781545
2	सलोई	मनसोह टिकरी	अम्ब	1 to 205 to 232/124	496665
		पोलियां जसवालां	अम्ब	1 to 613 to 695/601	1339552
				कुल क्षेत्रफल	8519405

Authoritative English text of the Government Notification No. UD-A(1) 8/2015-I, dated
as required under clause (3) of Article 348 of the Constitution of India)

No. UD-A(1)-8/2015-I

GOVERNMENT OF HIMACHAL PRADESH
DEPARTMENT OF URBAN DEVELOPMENT
Dated Shimla-2, the

24/08/2020

NOTIFICATION

In exercise of powers conferred by sub-section (1) of section 5 of the Himachal Pradesh Municipal Act, 1994 (Act No 13 of 1994), the Governor, Himachal Pradesh is pleased to propose to include within the Municipal Council, Solan the areas specified in Schedule "A" annexed to this notification;

If any interested person who is likely to be affected by the inclusion of the said areas and has any objection(s) or suggestion(s) with regard to this Notification, he / she may send the same to the Secretary (Urban Development) to the Government of Himachal Pradesh through the Deputy Commissioner, Solan within six weeks from the date of publication of this Notification in the Rajpatra/ E-Gazette Himachal Pradesh.

The objection(s) or suggestion(s), if any, received within the above stipulated period shall be taken into consideration by the State Government before finalizing the draft notification.

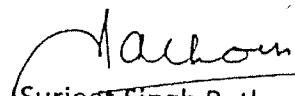
By Order

(Rajneesh)
Secretary (Urban Dev.) to the
Government of Himachal Pradesh.

Endst. No. : As above. Dated Shimla-2, the 24/08/2020

Copy is forwarded to the following for information & necessary action :-

1. The Secretary (Panchayati Raj) to the Government of Himachal Pradesh, Shimla-02.
2. The Addl LR-cum-Under Secretary (Law) to the Govt. of Himachal Pradesh
3. The Director, Urban Dev., HP, Palika Bhawan, Talland, Shimla-2.
4. The Deputy Commissioner, Solan, H.P. He is requested to give wide publicity to this effect and send objections if any received in the matter to this department alongwith his detailed report
5. The Director, Census, Himachal Pradesh Shimla-002
6. The Secretary State Election Commission, Himachal Pradesh.
7. The Executive Officer Municipal Council Solan, H.P.


(Surjeet Singh Rathore) 24.08.20
Joint Secretary (Urban Dev.) to the
Government of Himachal Pradesh.

Schedule-"A"

Sr. No.	Patwar Circle	Mohal	Panchayat	Total No.	Khasra	Aroa In Sqm
1.	Salogra	Ber Khas	Padag	4392		5377776
		Ber ki Ser				
		Dadhog				
		Padag				
		Jarai				
		Kothon				
		Danwsi				
		Dadhog				
2.	Basal	Basal	Basal	3860		6281001
		Basal Patti kather				
		Basal Patti Jarash				
3.	Shamti	Shamti	Shamti	2336		3329065
		Kawgadi				
		Shevthal				
		Majhgaon kalan				
		Badlana				
		Mananji				
		Odna				
		Majhgaon Khurd				
		Jabal				
		Bagdol				
		Chilla Khurd				
		Chilla Kalan				
		Childi				
		Badkhor				
		Dhranjti Khurd				
		Dhranjti kalan				
4	Dehun	Anji	Anji	2383		3610334
		Nagali				
		Shranu				
		Shamlech				
		Mowri				
		Sumti				
		Kathyala				
		Bagad				
5	Dehun	Saproon	Saproon	5169		2534501
		Dehun				
		Padga				
		Rabaun				
		Gadhog				

6	Shamti	Damrog	Kothon	2121	2792042.60
		Balana			
		Anji			
		KotiKalan			
		Kothon			
		Dran			
		Khandar			
		Kundla			
		Dhranji-Urf-Dhobtan			
		Bawra			
7	Jauna ji	Nadoh	Seri	3867	2991586
		Jhanu			
		Bached			
		Changer			
		Galan			
		Bajrol			
		Malaun			
		Shilli			
		Bhalo			
		Ser			
8	Salogra	Jokhdi	Salogra	4392	8100505
		Mansar			
		Salogra			
		Guthahn			
		Bail			
		Dhlaihan			
		Jablati			
		Harth			
		Gan ki Ser			
		Neri			
		Sihawala			
		Dhar			
		Shamber			
		Kathog			
		Charjeda			
		Flog			
		Anda			
		Andi			
		Tikkar			
		Ghalut Kalan			
		Ghalut Khurd			
		Mathia			
	Jaunaji	Fashkana			
		Chokhla			
		Bhajlog			
		Mandaji			
			TOTAL	26546	35016810.60

हिमाचल प्रदेश सरकार
शहरी विकास विभाग

संख्या: यू0 डी0-ए (1)-8/2015-1

तारीख शिमला-2,

24/08/2020

अधिसूचना

हिमाचल प्रदेश के राज्यपाल, हिमाचल प्रदेश नगरपालिका अधिनियम, 1994(1994 का अधिनियम संख्याक 13) की धारा 5 वीं उपधारा (1) द्वारा प्रदत्त शक्तियों का प्रयोग करते हुए, इस अधिसूचना से संलग्न अनुसूची-क में विनिर्दिष्ट क्षेत्रों को नगर परिषद, सोलन में सम्मिलित करने का प्रस्ताव करते हैं;

उक्त क्षेत्रों को सम्मिलित किए जाने से संभाव्य प्रभावित होने वाला कोई हितवद्ध व्यक्ति, यदि, इस अधिसूचना की बाबत कोई आक्षेप करना या सुझाव देना चाहता है/चाहते हैं तो वह /वे उसे/उन्हें इस अधिसूचना के राजपत्र, (ई-गजट) हिमाचल प्रदेश में प्रकाशन की तारीख से छह सप्ताह के भीतर, उपायुक्त, सोलन के माध्यम से, सचिव, (शहरी विकास), हिमाचल प्रदेश सरकार को भेज सकेगा।

उपरोक्त नियत अवधि के भीतर प्राप्त हुए आक्षेप या सुझाव, यदि कोई हों, पर प्रारूप अधिसूचना का अन्तिम रूप देने से पूर्व सरकार द्वारा विचार किया जाएगा।

आदेश द्वारा,

(रजनीश)

सचिव (शहरी विकास)
हिमाचल प्रदेश सरकार।


24/08/2020

पृष्ठांकन संख्या: यथोपरी।

तारीख शिमला-2

प्रतिलिपि सूचनार्थ एवं आवश्यक कार्रवाई हेतु अग्रेषित है:-

- 1 सचिव (पंचायती राज) हिमाचल प्रदेश सरकार शिमला -2
- 2 निदेशक, शहरी विकास विभाग, शिमला-2
- 3 उपायुक्त, सोलन, जिला सोलन, हिमाचल प्रदेश। उनसे अनुरोध है कि इस प्रस्ताव को मीडिया में व्यापक प्रचार करवाए और मामले में यदि कोई आपत्तियां प्राप्त होती हैं तो उन्हें विस्तृत रिपोर्ट के साथ इस विभाग को भिजवाने की कृपा करें।
- 4 निदेशक, जनगणना विभाग, हिमाचल प्रदेश।
- 5 सचिव, राज्य निर्वाचन आयोग, शिमला-2
- 6 सहायक विधि परामर्शी एवं उप सचिव (विधि) हिमाचल प्रदेश सरकार।
- 8 कार्यकारी अधिकारी, नगर परिषद सोलन, हि0प्र0।


(सुरजीत सिंह राठौर) 24.08.20

संयुक्त सचिव (शहरी विकास)
हिमाचल प्रदेश सरकार।

क्रम संख्या	पटवार वृत्त	मोहाल	ग्राम पंचायत	कुल खसरा न०	क्षेत्रफल मीटर में	वर्ग
1.	सलोगड़ा	वेर खास	पडग	4392	5377776	
		वेर की सेर				
		डढोग				
		पडग				
		जराई				
		कोठों				
		दावसी				
		दधोग				
2.	बसाल	बसाल,	बसाल	3860	6281001	
		बसाल पट्टी कथैड़				
		बसाल पट्टी जराश				
3.	शामती	शामती	शामती	2336	3329065	
		कावगड़ी				
		शेवथल				
		मझगांव कलां				
		वढलाना				
		मनांजी				
		ओडना				
		मझगांव खुर्द				
		जावल				
		यगडोल				
		चिल्ला खुर्द				
		चिल्ला कलां				
		चिलड़ी				
		वडखोर				
		धरांजटी खुर्द				
		धरांजटी कलां				
4	दिहुँ	आंजी	आंजी	2383	3610334	
		नगाली				
		शरानु				
		शमलेच				
		मोवरी				
		सुमटी				

		कथयाला			
		बगड			
5	दिहुँ	सपरून	सपरून	5169	2534501
		रबोण			
		पडगल			
		दिहुँ			
		गडहोग			
6	शामती	डमरोग	कोठो	2121	2792042.60
		बलाणा			
		आंजी			
		कोटी कलां			
		कोठो			
		दरो			
		खांदड			
		कुदला			
		धरांजी उर्फ धोवटन			
		बावरा			
7	जौणाजी	नडोह	सेरी	3867	2991586
		झाणु			
		बचेड			
		चांगर			
		गलो			
		बजडोल			
		मलौण			
		शिल्ली			
		भालो			
		सेर			
8	सलोगडा	जोखडी	सलोगडा	4392	8100505
		मनसार			
		सलोगडा			
		गुठांह			
		बेल			
		ढलैहण			
		जबलाटी			
		हरठ			
		गण की सैर			
		नैरी			
		सिहावला			
		धार			

	शाम्बर			
	कथोग			
	घरजेडा			
	फलोग			
	ऐण्डा			
	ऐण्डी			
	टिक्कर			
	घलूत कलां			
	घलूत खुर्द			
	मथिया			
जौणाजी	फषकना			
	चौखला			
	भजलोग			
	मण्डाजी			
		कुल	26546	35016810.60

(Authoritative English text of this department Notification No. No. UD-A(3)-6/2015, dated2020 as required under clause (3) of Article 348 of the Constitution of India)

**GOVERNMENT OF HIMACHAL PRADESH
DEPARTMENT OF URBAN DEVELOPMENT**

No. UD-A(3)-6/2015 Dated Shimla-2, the

24/09/2020

NOTIFICATION

In exercise of the powers conferred by sub-section (1) of section 5 of the Himachal Pradesh Municipal Act, 1994 (State Act No. 13 of 1994), the Governor, Himachal Pradesh proposes to include within the Municipal Council, Mandi, District Mandi the areas specified in "the SCHEDULE" given below in this notification and the same is hereby published in the Rajpatra (e-Gezette) Himachal Pradesh for the information of the general public;

If any inhabitant(s)/person who is likely to be affected by the inclusion of the said areas and has any objection(s) or suggestion(s) with regard to this notification, he may send the same in writing to the Secretary (Urban Development) to the Government of Himachal Pradesh through the Deputy Commissioner, Mandi, H.P. within a period of two weeks from the date of publication of this notification in the Rajpatra(e-Gazette), Himachal Pradesh.

The objection(s) or suggestion(s), if any, received within the above stipulated period shall be taken into consideration by the State Government before finalizing the draft notification.

"THE SCHEDULE"

Sr.No	Name of Patwar Circle	Muhal Name	Khasra Number	Area in Hectare
1.	Nela	Nela/342	721	110.73
2.	Nela	Chadyana/343	299	36.95
3.	Nela	D.P.F. Kangni/344	10	146.34
4.	Talyahar	Talyahar/360	1086	85.34
5.	Manyana	Manyana/362	1549	211.25
6.	Manyana	Sanyard/363	1006	102.64
7.	Talyahar	Madhwahan/364	482	45.89
8.	Talyahar	Panjehti/365	842	43.33
9.	Chhipnu	Bijani/368	1374	314.70
10.	Rehardhar	Bhiuli/371	506	77.18
11.	Rehardhar	Ardha/372	602	168.66
12.	Badi Gamanu	Bari/48	883	155.53
13.	Nela	Shilakippar/341	561	97.57
14.	Manyana	Chadyara/346	868	150.04
15.	Chhipnu	Chhipnu/367	638	157.86
16.	Bagla	OTA/209	273	41.38
17.	Bagla	Gutkar/208	1011	118.97
18.	Bagla	Chalah/207	1110	121.04
19.	Bagla	Bagla/206	486	35.21

20.	Bagla	Daundhi /217	1161	112.54
21.	Bhadyal	Chandyal /213	654	66.00
22.	Bhadyal	Bhadyal/211	1261	121.26
23.	Bhadyal	Behana/210	1511	337.37
24.	Nela	Bharaun/337	931	174.02
25.	Nela	Duder/345	1252	158.18
		TOTAL	21117	3189.98

By Order,

Rajneesh
Secretary (Urban Dev.) to the
Government of Himachal Pradesh.

Endst. No. : As above. Dated Shimla-2, the

24/09/2020

Copy is forwarded to the following for information & necessary action :-

1. The Secretary (Panchayati Raj) to the Govt. of Himachal Pradesh. He is requested to initiate necessary action in the matter.
2. The LR-cum-Under Secretary (Law) to the Govt. of Himachal Pradesh.
3. The Secretary, State Election Commission, H.P.
4. The Director, Urban Dev., HP, Palika Bhawan, Talland, Shimla-2.
5. The Director, Panchayati Raj, H. P. Shimla-9 for similar action.
6. The Deputy Commissioner, Mandi, District Mandi, H.P. He is requested to give wide publicity to this effect and send objections, if any, received in the matter to this department alongwith detailed report.
7. The Director Census, Himachal Pradesh, Shimla-05
8. The Executive Officer, Municipal Council Mandi, District Mandi, HP


(Surjeet Singh Rathore)

Joint Secretary (Urban Dev.) to the
Government of Himachal Pradesh.

हिमाचल प्रदेश सरकार
शहरी विकास विभाग

संख्या यू0डी0-ए0(3)-6/2015

तारीख शिमला-02

24.10.2020

अधिसूचना

हिमाचल प्रदेश के राज्यपाल, हिमाचल प्रदेश नगरपालिका अधिनियम, 1994(1994 का राज्य अधिनियम संख्या 13) की धारा 5 द्वारा प्रदत्त शक्तियों का प्रयोग करते हुए, नगर परिषद, मण्डी, जिला मण्डी में इस अधिसूचना में नीचे दी गई अनुसूची में यथाविनिर्दिष्ट, स्थानीय क्षेत्रों को, नगर परिषद मण्डी में सम्मिलित करने का प्रस्ताव करते हैं और इन्हें जनसाधारण की सूचना के लिए राजपत्र(ई-गजट), हिमाचल प्रदेश में एतद्वारा प्रकाशित किया जाता है;

उक्त क्षेत्रों को सम्मिलित किए जाने से संभाव्य प्रभावित होने वाला यदि कोई निवासी, इस अधिसूचना की बाबत कोई आक्षेप करना या सुझाव देना चाहता है/हैं तो वह उसे इस अधिसूचना के राजपत्र(ई-गजट), हिमाचल प्रदेश में प्रकाशन की तारीख से दो सप्ताह के भीतर लिखित में उपायुक्त, मण्डी के माध्यम से सचिव(शहरी विकास), हिमाचल प्रदेश सरकार को भेज सकेगा;

उपरोक्त नियत अवधि के भीतर प्राप्त हुए आक्षेप या सुझाव, यदि कोई हों, पर प्रारूप अधिसूचना को अन्तिम रूप देने से पूर्व सरकार द्वारा विचार किया जाएगा।

“अनुसूची”

क्रम संख्या	पतवार वृत्त	महाल	कुल खसरा नंबर	कुल क्षेत्रफल (हैक्टेयर में)
1.	नेला	नेला / 342	721	110.73
2.	नेला	चडयाणा / 343	299	36.95
3.	नेला	डी0पी0एफ0 कागणी / 344	10	146.34
4.	तल्याहड	तल्याहड / 360	1086	85.34
5.	मनयाना	मनयाना / 362	1589	211.25
6.	मनयाना	सन्यारड / 363	1006	102.64
7.	तल्याहड	मण्डवाहन / 364	482	45.89
8.	तल्याहड	पंजैहटी / 365	842	43.33
9.	छिपनू	विजणी / 368	1374	314.70
10.	रेहडधार	भियुली / 371	506	77.18
11.	रेहडधार	अरडा / 372	602	168.66
12.	बाडी गमाणु	बाडी / 48	883	155.53

13.	नेला	शिलहकिपड़ / 341	561	97.57
14.	मनयाना	चडयारा / 346	868	150.04
15.	छिपनु	छिपनु / 367	638	157.86
16.	बगला	ओटा / 209	273	41.38
17.	बगला	गुटकर / 208	1011	118.97
18.	बगला	चलाह / 207	1110	121.04
19.	बगला	बगला / 206	486	35.21
20.	बगला	दौहन्दी / 217	1161	112.54
21.	भडयाल	चण्डयाल / 213	654	66.00
22.	भडयाल	भडयाल / 211	1261	121.26
23.	भडयाल	बैहना / 210	1511	337.37
24.	नेला	भरोण / 337	931	174.02
25.	नेला	दुदर / 345	1252	158.18
		कुल	21117	3189.98

आदेश द्वारा,


(रजनीश)
सचिव (शहरी विकास)
हिमाचल प्रदेश सरकार

पृष्ठांकन संख्या: यथोपरी। तारीख शिमला-2

24. सितम्बर, 2020

प्रतिलिपि सूचनार्थ एवं आवश्यक कार्रवाई हेतु अग्रेषित है:-

- 1 सचिव (पंचायती राज) हिमाचल प्रदेश सरकार शिमला -2 को इस आशय के साथ कि वह इस विषय में आवश्यक कार्रवाई अमल में लाएं।
- 2 विधि परामर्शी एवं अवर सचिव (विधि) हिमाचल प्रदेश सरकार।
- 3 सचिव, राज्य निर्वाचन आयोग, शिमला-2
- 4 निदेशक, शहरी विकास विभाग, शिमला-2
- 5 निदेशक, पंचायती राज, शिमला-9
- 6 उपायुक्त, मंडी, जिला मंडी, हिमाचल प्रदेश। उनसे अनुरोध है कि इस प्रस्ताव का मीडिया में व्यापक प्रचार करवाए और मामले में यदि कोई आपत्तियां प्राप्त होती हैं तो उन्हें विस्तृत रिपोर्ट के साथ इस विभाग को भिजवाने की कृपा करें।
- 7 निदेशक, जनगणना विभाग, हिमाचल प्रदेश।
- 8 कार्यकारी अधिकारी, नगर परिषद मण्डी, हि0प्र0।


(सुरजीत सिंह राठौर)
संयुक्त सचिव (शहरी विकास)
हिमाचल प्रदेश सरकार।

Authoritative English text of the Government Notification No. No. UD-A(1)-3/2015 , dated2020 as required under clause (3) of Article 348 of the Constitution of India)

**GOVERNMENT OF HIMACHAL PRADESH
DEPARTMENT OF URBAN DEVELOPMENT**

No. UD-A(1)-3/2015

Dated Shimla-2,

the 24, September 2020

NOTIFICATION

In exercise of the powers conferred by section 4 of the Himachal Pradesh Municipal Act, 1994, (State Act. No. 13 of 1994), the Governor of Himachal Pradesh, proposes that the local areas of the Gram Panchayat Nerwa, District Shimla , H.P. specified in the SCHEDULE given below shall be a municipal area for better development and improved arrangement in the said area and the same is hereby published in the Rajpatra (e-Gazette) Himachal Pradesh for the information of the general public. It is further directed that the copy of this notification shall be affixed at some conspicuous place in the office of the Deputy Commissioner, Shimla and at one or more conspicuous places in the local area concerned.

The inhabitants of the area specified in the said SCHEDULE are hereby called upon to submit their objection(s)/suggestion(s) in writing, if any, to the proposed declaration of municipal area and such objection(s)/suggestion(s) should be submitted to the Secretary (Urban Development) to the Government of Himachal Pradesh through the Deputy Commissioner, Shimla within a period of two weeks from the date of publication by affixing this notification at conspicuous places, as discussed above.

The objection(s)/suggestion(s), if any, received within above stipulated period, shall be taken into consideration by the State Government and after the expiry of above stipulated period, no objection(s)/suggestion(s), whatsoever, shall be entertained.

"SCHEDULE"

Sr. No	Name of Tehsil	Name of Patwar circle	Name of Muhal	Total Khasra No. proposed to be included	Areas Hectare. in
1	Nerwa, District Shimla	Nerwa	Nerwa	646	48-87-49
2		Nerwa	Nerwa	319	20-80-84
3		Nerwa	Nerwa	263	24-76-21
TOTAL				1228	94-44-54

By Order,

Rajneesh
Secretary (Urban Dev.) to the
Government of Himachal Pradesh.

Endst. No. : As above.

Dated Shimla-2, the

24, Sep 2020

Copy is forwarded to the following for information & necessary action :-

1. The Secretary (Panchayati Raj) to the Govt. of Himachal Pradesh for issuance of Notification under the H.P. Panchayati Raj Act, 1994, excluding these areas from the respective Gram Panchayats/Gram Sabha Area, immediately.
2. The Addl. LR(Legal) to the Govt. of Himachal Pradesh.
3. The Secretary, State Election Commission, H.P.
4. The Director, Urban Dev., HP, Palika Bhawan, Talland, Shimla-2.
5. The Director, Panchayati Raj, H. P. Shimla-9 for similar action.
6. The Deputy Commissioner, Shimla, District Shimla, H.P. for publication in two leading newspapers (Hindi & English) and affixing the copy of the notification as discussed above.
7. Director, Census, Himachal Pradesh.
8. The Pradhan of Gram Panchayat, Nerwa, Dev. Block Chopal District Shimla, HP.

(Surjeet Singh Rathore)
(Surjeet Singh Rathore)

Joint Secretary (Urban Dev.) to the
Government of Himachal Pradesh.

हिमाचल प्रदेश सरकार
शहरी विकास विभाग

संख्या: यू0 डी0-ए (1)-3/2015

तारीख शिमला-2,

24, सितम्बर, 2020

अधिसूचना

हिमाचल प्रदेश के राज्यपाल, हिमाचल प्रदेश नगरपालिका अधिनियम, 1994 (1994 का राज्य अधिनियम संख्यांक 13) की धारा 4 द्वारा प्रदत्त शक्तियों का प्रयोग करते हुए प्रस्ताव करते हैं कि इस अधिनियम के प्रयोजन के लिए अनुसूची में नीचे विनिर्दिष्ट ग्राम पंचायत नेरवा, जिला शिमला के स्थानीय क्षेत्र नगरपालिका क्षेत्र होंगे ताकि उक्त क्षेत्र में बेहतर विकास और सुव्यवस्थित व्यवस्था हो और इन्हें राजपत्र(ई-गजट), हिमाचल प्रदेश में एतद्वारा प्रकाशित किया जाता है। इसके अतिरिक्त यह भी निदेश देते हैं कि इस अधिसूचना की प्रति उपायुक्त, शिमला के कार्यालय भवन में किसी सहजदृश्य स्थान पर और सम्बद्ध स्थानीय क्षेत्र के एक या एक से अधिक सहजदृश्य स्थानों पर चिपकाई (लगाई) जाएगी;

उक्त अनुसूची में विनिर्दिष्ट क्षेत्र के निवासियों के, नगरपालिका क्षेत्र की प्रस्तावित घोषणा की बाबत, आक्षेप/सुझाव यदि कोई है/हैं को प्रस्तुत करने हेतु एतद्वारा आमंत्रित किए जाते हैं/हैं और ऐसे आक्षेप/सुझाव, इस अधिसूचना को उपरोक्त यथावर्णित सहजदृश्य स्थानों पर चिपकाकर प्रकाशित किए जाने की तारीख से दो सप्ताह की अवधि के भीतर, लिखित में उपायुक्त, शिमला के माध्यम से सचिव(शहरी विकास), हिमाचल प्रदेश सरकार को प्रस्तुत करना होगा/करने होंगे;

उपरोक्त नियत अवधि के भीतर प्राप्त हुए आक्षेप या सुझाव, यदि कोई है/हैं, पर राज्य सरकार द्वारा विचार किया जाएगा और उपरोक्त नियत अवधि के अवसान के पश्चात् कोई आक्षेप/सुझाव, जो भी हो/हों ग्रहण नहीं किया जाएगा/किए जाएंगे।

“अनुसूची”

क्रम संख्या	तहसील का नाम	पटवार सर्कल	महाल	कुल खसरा न0	क्षेत्रफल (हेक्टेयर में)
1	नेरवा, जिला शिमला	नेरवा	नेरवा	646	48-87-49
2		नेरवा	नेरवा	319	20-80-84
3		नेरवा	नेरवा	263	24-76-21
	कुल			1228	94-44-54

आदेश द्वारा,

(रजनीश)
सचिव (शहरी विकास)
हिमाचल प्रदेश सरकार।


पृष्ठांकन संख्या: यथोपरी।

तारीख शिमला-2

24. सितम्बर, 2020

प्रतिलिपि सूचनार्थ एवं आवश्यक कार्रवाई हेतु अग्रेषित है:-

- 1 सचिव (पंचायती राज) हिमाचल प्रदेश सरकार शिमला -2 को आवश्यक कार्रवाई हेतु।
- 2 सहायक विधि परामर्शी एवं उप सचिव (विधि) हिमाचल प्रदेश सरकार।
- 3 सचिव, राज्य निर्वाचन आयोग, शिमला-2
- 4 निदेशक, शहरी विकास विभाग, शिमला-2
- 5 निदेशक, पंचायती राज, हिमाचल प्रदेश, शिमला-09।
- 6 उपायुक्त, शिमला, जिला शिमला, हिमाचल प्रदेश। उनसे अनुरोध है कि इस प्रस्ताव को मीडिया में व्यापक प्रचार करवाए और मामले में यदि कोई आपत्तियां प्राप्त होती हैं तो उन्हें विस्तृत रिपोर्ट के साथ इस विभाग को भिजवाने की कृपा करें।
- 7 निदेशक, जनगणना विभाग, हिमाचल प्रदेश।
- 8 प्रधान, ग्राम पंचायत नेरवा, विकास खण्ड चौपाल, जिला शिमला, हि0प्र0।


(सुरजीत सिंह राठौर) 24.09.20
संयुक्त सचिव (शहरी विकास)
हिमाचल प्रदेश सरकार।

(Authoritative English text of the Government Notification No. No. UD-A(1)-4/2015 , dated2020 as required under clause (3) of Article 348 of the Constitution of India)

**GOVERNMENT OF HIMACHAL PRADESH
DEPARTMENT OF URBAN DEVELOPMENT**

No. UD-A(1)-4/2015

Dated Shimla-2, the

24, Sep, 2020

NOTIFICATION

In exercise of the powers conferred by section 4 of the Himachal Pradesh Municipal Act, 1994, (State Act. No. 13 of 1994), the Governor of Himachal Pradesh, proposes that the local areas of the Tehsil Chirgaon, District Shimla specified in the SCHEDULE below shall be a municipal area for the better development and improved arrangement in the said area and the same is hereby published in the Rajpatra (e-Gazette) Himachal Pradesh for the information of general public. It is further directed that the copy of this notification shall be affixed at some conspicuous place in the office of the Deputy Commissioner, Shimla and at one or more conspicuous places in the local areas concerned.

The inhabitants of the area specified in the said SCHEDULE are hereby called upon to submit their objection(s)/suggestion(s) in writing, if any, to the proposed declaration of municipal area and such objection(s)/suggestion(s) should be submitted to the Secretary (Urban Development) to the Government of Himachal Pradesh through the Deputy Commissioner, Shimla within a period of two weeks from the date of publication by affixing this notification at conspicuous places, as discussed above.

The objection(s)/suggestion(s), if any, received within above stipulated period, shall be taken into consideration by the State Government and after the expiry of above stipulated period, no objection(s)/suggestion(s), whatsoever, shall be entertained.

"SCHEDULE"

Sr No.	Name of the Tehsil	Name of Patwar circle	Muhal	Name of Panchayat	Total No. of Khasras	Area in Hectare
1	Chirgaon, District Shimla	Chirgaon	Chirgaon	Chirgaon	1915	299
2		Chirgoan	Sundha Bhonda	Sundha Bhonda	1730	178
3		Chirgoan	Mandli	Sundha Bhonda	644	221
		Total			4289	698

By Order,

Rajneesh
Secretary (Urban Dev.) to the
Government of Himachal Pradesh.

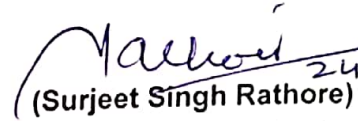
Endst. No. : As above.

Dated Shimla-2, the

24 Sep 2020

Copy is forwarded to the following for information & necessary action :-

1. The Secretary (Panchayati Raj) to the Govt. of Himachal Pradesh for issuance of Notification under the H.P. Panchayati Raj Act, 1994, excluding these areas from the respective Gram Panchayats/Gram Sabha Area, immediately.
2. The Addl. LR(Legal) to the Govt. of Himachal Pradesh.
3. The Secretary, State Election Commission, H.P.
4. The Director, Urban Dev., HP, Palika Bhawan, Talland, Shimla-2.
5. The Director, Panchayati Raj, H. P. Shimla-9 for similar action.
6. The Deputy Commissioner, Shimla, District Shimla , H.P. for publication in two leading newspapers(Hindi & English) and affixing the copy of the notification as discussed above.
7. The Director, Census, Himachal Pradesh.
8. The Pradhan of Gram Panchayat, Chirgaon and Sunda-Bhonda, Dev. Block Chirgaon District Shimla, HP.


(Surjeet Singh Rathore)

Joint Secretary (Urban Dev.) to the
Government of Himachal Pradesh.

हिमाचल प्रदेश सरकार
शहरी विकास विभाग

संख्या: यू0 डी0-ए (1)-4/2015

तारीख शिमला-2,

24, सितम्बर, 2020

अधिसूचना

हिमाचल प्रदेश के राज्यपाल, हिमाचल प्रदेश नगरपालिका अधिनियम, 1994 (1994 का राज्य अधिनियम संख्यांक 13) की धारा 4 द्वारा प्रदत्त शक्तियों का प्रयोग करते हुए प्रस्ताव करते हैं कि इस अधिनियम के प्रयोजन के लिए अनुसूची में नीचे विनिर्दिष्ट तहसील चिड़गांव, जिला शिमला के स्थानीय क्षेत्र नगरपालिका क्षेत्र होंगे ताकि उक्त क्षेत्र में बेहतर विकास और सुव्यवस्थित व्यवस्था हो और इन्हें राजपत्र(ई-गजट), हिमाचल प्रदेश में एतद्वारा प्रकाशित किया जाता है। इसके अतिरिक्त यह भी निदेश देते हैं कि इस अधिसूचना की प्रति उपायुक्त, शिमला के कार्यालय भवन में किसी सहजदृश्य स्थान पर और सम्बद्ध स्थानीय क्षेत्र के एक या एक से अधिक सहजदृश्य स्थानों पर चिपकाई (लगाई) जाएगी;

उक्त अनुसूची में विनिर्दिष्ट क्षेत्र के निवासियों के, नगरपालिका क्षेत्र की प्रस्तावित घोषणा की बाबत, आक्षेप/सुझाव यदि कोई है/हैं को प्रस्तुत करने हेतु एतद्वारा आमंत्रित किया जाता /किए जाते है/हैं और ऐसे आक्षेप/सुझाव, इस अधिसूचना को उपरोक्त यथावर्णित सहजदृश्य स्थानों पर चिपकाकर प्रकाशित किए जाने की तारीख से दो सप्ताह की अवधि के भीतर, लिखित में उपायुक्त, शिमला के माध्यम से सचिव(शहरी विकास), हिमाचल प्रदेश सरकार को प्रस्तुत करना होगा/करने होंगे;

उपरोक्त नियत अवधि के भीतर प्राप्त हुए आक्षेप या सुझाव, यदि कोई है/हैं, पर राज्य सरकार द्वारा विचार किया जाएगा और उपरोक्त नियत अवधि के अवसान के पश्चात् कोई आक्षेप/सुझाव, जो भी हो/हों ग्रहण नहीं किया जाएगा/किए जाएंगे।

“अनुसूची”

क्रम संख्या	तहसील का नाम	पटवार सर्कल	महाल	पंचायत	खसरा नम्बर	क्षेत्रफल हैक्टेयर में
1	चिड़गांव,	चिड़गांव	चिड़गांव	चिड़गांव	1915	299
2	जिला शिमला	चिड़गांव	सुंधा-भौंडा	सुंधा- भौंडा	1730	178
3		चिड़गांव	मान्दली	सुंधा- भौंडा	644	221
		कुल			4289	698

आदेश द्वारा,

(रजनीश)
सचिव (शहरी विकास)
हिमाचल प्रदेश सरकार।

पृष्ठांकन संख्या: यथोपरी।

तारीख शिमला-2

24. सितम्बर, 2020

प्रतिलिपि सूचनार्थ एवं आवश्यक कार्रवाई हेतु अग्रेषित है:-

- 1 सचिव (पंचायती राज) हिमाचल प्रदेश सरकार शिमला -2 को आवश्यक कार्रवाई हेतु।
- 2 सहायक विधि परामर्शी एवं उप सचिव (विधि) हिमाचल प्रदेश सरकार।
- 3 सचिव, राज्य निर्वाचन आयोग, शिमला-2
- 4 निदेशक, शहरी विकास विभाग, शिमला-2
- 5 निदेशक, पंचायती राज, हिमाचल प्रदेश शिमला-09।
- 6 उपायुक्त, शिमला, जिला शिमला, हिमाचल प्रदेश। उनसे अनुरोध है कि इस प्रस्ताव को मीडिया में व्यापक प्रचार करवाए और मामले में यदि कोई आपत्तियां प्राप्त होती हैं तो उन्हें विस्तृत रिपोर्ट के साथ इस विभाग को भिजवाने की कृपा करें।
- 7 निदेशक, जनगणना विभाग, हिमाचल प्रदेश।
- 8 प्रधान, ग्राम पंचायत चिड़गांव, व चुन्धा-भौंडा विकास खण्ड चिड़गांव, जिला शिमला, हि0प्र0।

(सुरजीत सिंह राठीर)
संयुक्त सचिव (शहरी विकास)
हिमाचल प्रदेश सरकार।

(Authoritative English text of this department Notification No. No. UD-A(3)-6/2015, dated2020 as required under clause (3) of Article 348 of the Constitution of India)

**GOVERNMENT OF HIMACHAL PRADESH
DEPARTMENT OF URBAN DEVELOPMENT**

No. UD-A(9)-20/84-I Dated Shimla-2, the

24, Sep, 2020

NOTIFICATION

In exercise of the powers conferred by section 5 of the Himachal Pradesh Municipal Act, 1994 (State Act No. 13 of 1994), the Governor, Himachal Pradesh proposes to include within the Nagar Panchayat Karsog, District Mandi the areas specified in the SCHEDULE given below in this notification and the same is hereby published in the Rajpatra (e-Gazette) Himachal Pradesh for the information of the general public;

If any interested inhabitant(s) who is likely to be affected by the inclusion of the said areas and has any objection(s) or suggestion(s) with regard to this notification, he may send the same in writing to the Secretary (Urban Development) to the Government of Himachal Pradesh through the Deputy Commissioner, Mandi, H.P. within a period of two weeks from the date of publication of the notification in the Rajpatra(e-Gazette), Himachal Pradesh.

The objection(s) or suggestion(s), if any, received within the above stipulated period shall be taken into consideration by the Government before finalizing the draft notification.

"THE SCHEDULE"

Sr. No.	Name of Patwar Circle	Muhal Name	Khasra Number	Area in Hectare
1.	Upper Karsog	Nowa/398	Khasra No. 244, 246,247,248, 249 and 261,262,263,264,265, 266,267,268,269,270 (total Kitta 15)	1.64
2.	Lower Karsog	Lower Karsog/417	Khasra No. 66, 67, 68,69,70,71,72,73,74, 75,76,77,78,79,80,81, 82,83,84,85,86 (Salam) and 168 (min) Total Kittas= 22	2.61
		TOTAL	37	4.25

By Order,


Rajneesh
Secretary (Urban Dev.) to the
Government of Himachal Pradesh.

Endst. No. : As above. Dated Shimla-2, the

24, Sep 2020

Copy is forwarded to the following for information & necessary action :-

1. The Principal Secretary (Law) to the Government of Himachal Pradesh.
2. The Secretary (Panchayati Raj) to the Govt. of Himachal Pradesh. He is requested to initiate necessary action in the matter.
3. The ALR-cum-Additional Secretary (Law) to the Govt. of Himachal Pradesh.
4. The Secretary, State Election Commission, H.P.
5. The Director, Urban Dev., HP, Palika Bhawan, Talland, Shimla-2.
6. The Director, Panchayati Raj, H. P. Shimla-9 for similar action.
7. The Deputy Commissioner, Mandi, District Mandi, H.P. He is requested to give wide publicity to this effect and send objections, if any, received in the matter to this department along with detailed report.
8. The Director Census, Himachal Pradesh, Shimla-05
9. The Secretary Nagar Panchayat Karsog District Mandi, HP


(Surjeet Singh Rathore) 24.09.20

Joint Secretary (Urban Dev.) to the
Government of Himachal Pradesh.

हिमाचल प्रदेश सरकार
शहरी विकास विभाग

संख्या यू0डी0-ए0(9)-20/84-1 तारीख शिमला-02

24/09/2020

अधिसूचना

हिमाचल प्रदेश के राज्यपाल, हिमाचल प्रदेश नगरपालिका अधिनियम, 1994(1994 का राज्य अधिनियम संख्यांक 13) की धारा 5 द्वारा प्रदत्त शक्तियों का प्रयोग करते हुए, इस अधिसूचना में नीचे दी गई अनुसूची में यथा विनिर्दिष्ट, स्थानीय क्षेत्रों को, नगर पंचायत करसोग, जिला मण्डी में सम्मिलित करने का प्रस्ताव करते हैं और इन्हें जनसाधारण की सूचना के लिए राजपत्र(ई-गजट), हिमाचल प्रदेश में एतद्द्वारा प्रकाशित किया जाता है।

उक्त क्षेत्रों को सम्मिलित किए जाने से संभाव्य प्रभावित होने वाला यदि, कोई निवासी, इस अधिसूचना की बाबत कोई आक्षेप करना या सुझाव देना चाहता है/हैं तो वह उसे इस अधिसूचना के राजपत्र(ई-गजट), हिमाचल प्रदेश में प्रकाशन की तारीख से दो सप्ताह के भीतर लिखित में उपायुक्त, मण्डी, जिला मण्डी, हिमाचल प्रदेश के माध्यम से सचिव(शहरी विकास), हिमाचल प्रदेश सरकार को भेज सकेगा।

उपरोक्त नियत अवधि के भीतर प्राप्त हुए आक्षेप या सुझाव, यदि कोई हों, पर प्रारूप अधिसूचना को अंतिम रूप देने से पूर्व सरकार द्वारा विचार किया जाएगा।

“अनुसूची”

क्रम संख्या	पटवार वृत्त का नाम	महाल	कुल खसरा नंबर	क्षेत्र(हेक्टर में)
1	अप्पर करसोग	नोवा / 398	244,246,247,248,249 और 261,262,263,264,265,266,267,268 ,269,270 कुल किता 15	1.64
2	लोअर करसोग	लोअर करसोग / 417	66,67,68,69,70,71,72,73,74,75,76,77,78,79,80 ,81,82,83,84,85,86(सालम) और 168(मिन) कुल किता 22	2.61
कुल			37	4.25

आदेश द्वारा,

(रजनीश)


सचिव (शहरी विकास)
हिमाचल प्रदेश सरकार

पृष्ठांकन संख्या: यथोपरी। तारीख शिमला-2

24, सितम्बर, 2020

प्रतिलिपि सूचनार्थ एवं आवश्यक कार्रवाई हेतु अग्रेषित है:-

- 1 प्रधान सचिव(विधि) हिमाचल प्रदेश सरकार शिमला-02।
- 2 सचिव (पंचायती राज) हिमाचल प्रदेश सरकार शिमला -2 को आवश्यक कार्रवाई हेतु।
- 3 अतिरिक्त विधि परामर्शी एवं अतिरिक्त सचिव (विधि) हिमाचल प्रदेश सरकार।
- 4 सचिव, राज्य निर्वाचन आयोग, शिमला-2
- 5 निदेशक, शहरी विकास विभाग, शिमला-2
- 6 निदेशक, पंचायती राज, शिमला-9
- 7 उपायुक्त, मण्डी, जिला मण्डी, हिमाचल प्रदेश। उनसे अनुरोध है कि इस प्रस्ताव को मीडिया में व्यापक प्रचार करवाए और मामले में यदि कोई आपत्तियां प्राप्त होती है तो उन्हें विस्तृत रिपोर्ट के साथ इस विभाग को भिजवाने की कृपा करें।
- 8 निदेशक, जनगणना विभाग, हिमाचल प्रदेश।
- 9 सचिव, नगर पंचायत, करसोग, जिला मण्डी हि0प्र0।


(सुरजीत सिंह राटौर) 24.09.20
संयुक्त सचिव (शहरी विकास)
हिमाचल प्रदेश सरकार।

Authoritative English text of this department Notification No. UD-A(1)-3/2018, dated2020 as required under clause (3) of Article 348 of the Constitution of India)

**GOVERNMENT OF HIMACHAL PRADESH
DEPARTMENT OF URBAN DEVELOPMENT**

No. UD-A(1)-3/2018

Dated Shimla-2, the

24/09/2020

NOTIFICATION

In exercise of the powers conferred by section 5 of the Himachal Pradesh Municipal Act, 1994 (State Act No. 13 of 1994), the Governor, Himachal Pradesh proposes to include within the Municipal Council, Palampur, District Kangra the local areas specified in "the SCHEDULE" given below in this notification and the same is hereby published in the Rajpatra (e-Gazette), Himachal Pradesh for the information of the general public;

If any inhabitant(s)/person who is likely to be affected by the inclusion of the said areas and has any objection(s) or suggestion(s) with regard to this notification, he/she may send the same in writing to the Secretary (Urban Development) to the Government of Himachal Pradesh through the Deputy Commissioner, Kangra, District Kangra, H.P. within a period of two weeks from the date of publication of the notification in the Rajpatra (e-Gazette), Himachal Pradesh;

The objection(s) or suggestion(s), if any, received within the above stipulated period shall be taken into consideration by the State Government before finalizing the draft notification.

"THE SCHEDULE"

Sr. No.	Name of Patwar Circle	Name of Mohal	Gram Panchayat	Total Khasra Nos	Area in Hectare
1	Bandla	Har	Aima	845	60-47-11
		Surar	Lohna	137	207-39-47
		Kohli	Lohna	238	12-60-65
		Bandla Khas	Bandla	704	41-91-76
		Nacheer	Bandla	1266	45-60-20
		Bhatarka	Bandla	1127	88-99-76
2	Chowki	Ghughar	Ghughar	3445	126-56-33
		Chowki	Chowki	1476	161-51-06
		Khalet	Khalet	2152	148-57-55
		Roudi	Khalet	2008	134-24-24
3	Bindraban	Bhadhoon	Bindraban	582	48-14-94
		Bindraban	Bindraban	598	65-96-98
		Differpat	Bindraban	676	64-34-42
		Khilru	Bindraban	992	47-25-55

		Chimbalhar	Bindraban	989	29-08-71
		Kalyakhar	Kalyakhar	874	42-83-60
		Loharal	Kalyakhar	722	55-67-70
4	Aima	Aima	Aima	2122	57-50-85
		Sughar	Aima	971	63-24-85
		Bandla Tea Estate	Aima	177	20-01-40
		Lohna	Lohna	1538	82-12-17
5	Chandpur	Holta	Holta	433	365-20-31
		Bharmat Upperli	Holta	1368	104-16-76
6	Palampur	Nihang	Lohana	475	24-75-99
		Tanda	Ghugar	1297	51-94-61
7	Bag Buhla	Bhangiar	Bhangiar	1459	88-66-65
		Bag Uppla	Bhangiar	333	44-10-76
		Maranda	Bhangiar	491	43-00-41
8	Tanda	Panteher	Tanda	653	69-13-65
		Tanda Holta	Tanda	638	42-22-34
		Jandera	Tanda	1131	77-06-36
		Sarlu	Tanda	643	26-96-69
		Rajpur	Rajpur	1443	70-62-90
		Gourat	Rajpur	653	38-05-48
		Tanda Parla	Muhal Banuri	2371	168-88-04
10	Banuri	Banuri	Muhal Banuri	275	392-45-85
		Banuri Khas	Banuri Khas	1464	108-70-07
		Jhalrehr	Banuri Khas	1284	67-14-95
		Matehar	Banuri Khas	669	46-73-87
	TOTAL			32504	3433-94-99

By Order,

Rajneesh
Secretary (Urban Dev.) to the
Government of Himachal Pradesh

Endst. No. : As above. Dated Shimla-2, the

24/09/2020

Copy is forwarded to the following for information & necessary action:-

1. The Secretary (Panchayati Raj) to the Govt. of Himachal Pradesh. He is requested to initiate necessary action in the matter.
2. The Addl. LR-cum-Addl. Secretary (Law) to the Govt. of Himachal Pradesh.
3. The Secretary, State Election Commission, H.P.
4. The Director, Urban Dev., HP, Palika Bhawan, Talland, Shimla-2.
5. The Director, Panchayati Raj, H. P. Shimla-9 for similar action.
6. The Deputy Commissioner, Kangra, District Kangra, H.P. He is requested to give wide publicity to this effect and send objections, if any, received in the matter to this department alongwith detailed report.
7. The Director Census, Himachal Pradesh, Shimla-05
8. The Executive Officer, Municipal Council Palampur, District Kangra, HP

(Surjeet Singh Rathore)

Joint Secretary (Urban Dev.) to the
Government of Himachal Pradesh

हिमाचल प्रदेश सरकार
शहरी विकास विभाग

संख्या यू0डी0-ए0(1)-3/2018

तारीख शिमला-02

24/09/2020

अधिसूचना

हिमाचल प्रदेश के राज्यपाल, हिमाचल प्रदेश नगरपालिका अधिनियम, 1994(1994 का राज्य अधिनियम संख्यांक 13) की धारा 5 द्वारा प्रदत्त शक्तियों का प्रयोग करते हुए, इस अधिसूचना में नीचे दी गई अनुसूची में यथा विनिर्दिष्ट स्थानीय क्षेत्रों को, नगर परिषद पालमपुर, जिला कांगड़ा में सम्मिलित करने का प्रस्ताव करते हैं और इन्हें जनसाधारण की सूचना के लिए राजपत्र(ई-गजट), हिमाचल प्रदेश में एतद्वारा प्रकाशित किया जाता है;

उक्त क्षेत्रों को सम्मिलित किए जाने से संभाव्य प्रभावित होने वाला यदि कोई निवासी, इस अधिसूचना की बाबत कोई आक्षेप करना या सुझाव देना चाहता है/हैं तो वह उसे इस अधिसूचना के राजपत्र(ई-गजट), हिमाचल प्रदेश में प्रकाशन की तारीख से दो सप्ताह के भीतर उपायुक्त, कांगड़ा के माध्यम से सचिव(शहरी विकास), हिमाचल प्रदेश सरकार को भेज सकेगा;

उपरोक्त नियत अवधि के भीतर प्राप्त हुए आक्षेप या सुझाव, यदि कोई हों, पर प्रारूप अधिसूचना को अन्तिम रूप देने से पूर्व सरकार द्वारा विचार किया जाएगा।

“अनुसूची”

क्रम संख्या	पटवार वृत्त	मोहाल	ग्राम पंचायत	कुल खसरा नम्बर	क्षेत्र(हेक्टर में)
1	बन्दला	हार	आईमा	845	60-47-11
		सुरड़	लोहना	137	207-39-47
		कोहली	लोहना	238	12-60-65
		बन्दला खास	बन्दला	704	41-91-76
		नच्छीर	बन्दला	1266	45-60-20
		भटारका	बन्दला	1127	88-99-76
2	चौकी	घुग्गर	घुग्गर	3445	126-56-33
		चौकी	चौकी	1476	161-51-06
		खलेट	खलेट	2152	148-57-55
		रोड़ी	खलेट	2008	134-24-24
3	बिन्द्रावन	भदूँ	बिन्द्रावन	582	48-14-94

		बिन्दावन	बिन्दावन	598	65-96-98
		डिफरपट्ट	बिन्दावन	676	64-34-42
		खिलडू	बिन्दावन	992	47-25-55
		चिम्बलहार	बिन्दावन	989	29-08-71
		कलियालकड़	कलियालकड़	874	42-83-60
		लोहराल	कलियालकड़	722	55-67-70
4	आईमा	आईमा	आईमा	2122	57-50-85
		सुघर	आईमा	971	63-24-85
		बन्दला टी एस्टेट	आईमा	177	20-01-40
		लोहना	लोहना	1538	82-12-17
5	चन्दपुर	होल्टा	होल्टा	433	365-20-31
		भरमात उपरली	होल्टा	1368	104-16-76
6	पालमपुर	निहंग	लोहना	475	24-75-99
		टाण्डा	घुमगर	1297	51-94-61
7	बाग बुहला	बनध्यार	बनध्यार	1459	88-66-65
		बाग उपरला	बनध्यार	333	44-10-76
		मारण्डा	बनध्यार	491	43-00-41
8	टाण्डा	पन्तेहड़	टाण्डा	653	69-13-65
		टाण्डा होल्टा	टाण्डा	638	42-22-34
		जन्डेरा	टाण्डा	1131	77-06-36
		सरालू	टाण्डा	643	26-96-69
		राजपुर	राजपुर	1443	70-62-90
		गोरट	राजपुर	653	38-05-48
		टाण्डा पारला	मुहाल बनूरी	2371	168-88-04
10	बनूरी	बनूरी	मुहाल बनूरी	275	392-45-85
		बनूरी खास	बनूरी खास	1464	108-70-07
		जलरेहड़	बनूरी खास	1284	67-14-95
		मतेहड़	बनूरी खास	669	46-73-87
		कुल		32504	3433-94-99

आदेश द्वारा,


(रजनीश)
सचिव (शहरी विकास)
हिमाचल प्रदेश सरकार

पृष्ठांकन संख्या: यथोपरी। तारीख शिमला=2

24, सितम्बर, 2020

प्रतिलिपि सूचनार्थ एवं आवश्यक कार्रवाई हेतु अग्रेषित है:-

- 1 सचिव (पंचायती राज) हिमाचल प्रदेश सरकार शिमला -2।
- 2 अतिरिक्त विधि परामर्शी एवं अतिरिक्त सचिव (विधि) हिमाचल प्रदेश सरकार।
- 3 सचिव, राज्य निर्वाचन आयोग, शिमला-2
- 4 निदेशक, शहरी विकास विभाग, शिमला-2
- 5 निदेशक, पंचायती राज, हिमाचल प्रदेश, शिमला-9
- 6 उपायुक्त, कांगड़ा, जिला कांगड़ा, हिमाचल प्रदेश। उनसे अनुरोध है कि इस प्रस्ताव को मीडिया में व्यापक प्रचार करवाए और मामले में यदि कोई आपत्तियां प्राप्त होती हैं तो उन्हें विस्तृत रिपोर्ट के साथ इस विभाग को भिजवाने की कृपा करें।
- 7 निदेशक, जनगणना विभाग, हिमाचल प्रदेश।
- 8 कार्यकारी अधिकारी, नगर परिषद पालमपुर, हि0प्र0।


(सुरजीत सिंह राठौर)
संयुक्त सचिव (शहरी विकास)
हिमाचल प्रदेश सरकार।

(Authoritative English text of this department Notification No. UD-A(3)-7/2013-I, dated2020 as required under clause (3) of Article 348 of the Constitution of India)

**GOVERNMENT OF HIMACHAL PRADESH
DEPARTMENT OF URBAN DEVELOPMENT**

No. UD-A(3)-7/2013-I

Dated Shimla-2, the

24, Sep 2020

NOTIFICATION

In exercise of the powers conferred by section 6 read with section 7 of the Himachal Pradesh Municipal Act, 1994 (State Act No. 13 of 1994), the Governor, Himachal Pradesh proposes to exclude the local areas, as specified in the SCHEDULE given below in this notification, from the Municipal Council, Nerchowk, District Mandi and the same is hereby published in the Rajpatra (e-Gazette) Himachal Pradesh for the information of the general public.

If any interested person(s) who is likely to be affected by the exclusion of the said local area and has any objection(s)/ or suggestion(s) with regard to this notification, he/she may send the same in writing to the Secretary (Urban Development) to the Government of Himachal Pradesh through the Deputy Commissioner, Mandi, District Mandi, H.P. within a period of two weeks from the date of publication of the notification in the Rajpatra(e-Gazette), Himachal Pradesh.

The objection(s)/or suggestion(s), if any, received within the above stipulated period shall be taken into consideration by the Government before finalizing the draft notification.

"SCHEDULE"

Sr. No.	Name of Ward	Ward No.	Muhal	Name of Patwar circle	Total Khasra No.	Area in Hectare
1	Ratti	1	Ratti	Malthesar	1306	134.00
2	Dharwahan	3	Dharwahan Kasarla Gorlu	Ner	2049	356.10
3	Nagchala	7	Nagchala	Bhangrotu	1622	190.14
4	Kansa Chowk	9	Syanh, Tawan	Lohara	1202	111.21
5	Syohali	11	Syohali	Ner	640	78.95
Total					6819	870.40

By Order,

Rajneesh
Secretary (Urban Dev.) to the
Government of Himachal Pradesh.


Endst. No. : As above.

Dated Shimla-2, the

24, Sep 2020

Copy is forwarded to the following for information & necessary action :-

1. The Principal Secretary(Law) to the Government of Himachal Pradesh, Shimla-02.
2. The Secretary (Panchayati Raj) to the Govt. of Himachal Pradesh. He is requested to initiate necessary action in the matter.
3. The Addl. LR-cum-Addl. Secretary (Law) to the Govt. of Himachal Pradesh.
4. The Secretary, State Election Commission, H.P.
5. The Director, Urban Dev., HP, Palika Bhawan, Talland, Shimla-2.
6. The Director, Panchayati Raj, H. P. Shimla-9 for similar action.
7. The Deputy Commissioner, Mandi, District Mandi, H.P. He is requested to give wide publicity to this effect and send objections, if any, received in the matter to this department alongwith detailed report.
8. The Director Census, Himachal Pradesh, Shimla-05
9. The Executive Officer, Municipal Council, Nerchowk, District Mandi HP


(Surjeet Singh Rathore)

Joint Secretary (Urban Dev.) to the
Government of Himachal Pradesh.

हिमाचल प्रदेश सरकार
शहरी विकास विभाग

संख्या यू0डी0-ए0(3)-7/2013-1 तारीख शिमला-02

24/09/2020

अधिसूचना

हिमाचल प्रदेश के राज्यपाल, हिमाचल प्रदेश नगरपालिका अधिनियम, 1994(1994 का राज्य अधिनियम संख्यांक 13) की धारा 7 के साथ पठित धारा 6 द्वारा प्रदत्त शक्तियों का प्रयोग करते हुए, नगर परिषद नेरचौक, जिला मण्डी से, इस अधिसूचना में नीचे दी गई अनुसूची में यथा विनिर्दिष्ट, स्थानीय क्षेत्रों को निकालने का प्रस्ताव करते हैं और इन्हें जनसाधारण की सूचना के लिए राजपत्र(ई-गजट), हिमाचल प्रदेश में एतद्वारा प्रकाशित किया जाता है;

उक्त स्थानीय क्षेत्रों को निकाले जाने से संभाव्य प्रभावित होने वाले हितबद्ध व्यक्ति को यदि, इस अधिसूचना की बाबत कोई आक्षेप या सुझाव है/हैं तो वह उसे/उन्हें इस अधिसूचना के राजपत्र(ई-गजट), हिमाचल प्रदेश में प्रकाशन की तारीख से दो सप्ताह के भीतर लिखित में उपायुक्त, मण्डी, जिला मण्डी, हिमाचल प्रदेश के माध्यम से सचिव(शहरी विकास), हिमाचल प्रदेश सरकार को भेज सकेगा;

उपरोक्त नियत अवधि के भीतर प्राप्त हुए आक्षेप या सुझाव, यदि कोई हों, पर प्रारूप अधिसूचना को अंतिम रूप देने से पूर्व सरकार द्वारा विचार किया जाएगा।

“अनुसूची”

क्रम संख्या	वार्ड का नाम	वार्ड नंबर	महाल	पटवार वृत्त का नाम	कुल खसरा नंबर	क्षेत्र(हैक्टर में)
1	रत्ती	1	रत्ती	मत्थेहर	1306	134.00
2	धरवाहन	3	धरवाहन, कसारला गोरू	नेर	2049	356.10
3	नागचला	7	नागचला	भंगरोटू	1622	190.14
4	कांसा चौक	9	स्यांह, तवन	लोहरा	1202	111.21
5	सयोहली	11	सयोहली	नेर	640	78.95
कुल					6819	870.40

आदेश द्वारा,


(रजनीश)
सचिव (शहरी विकास)
हिमाचल प्रदेश सरकार

पृष्ठांकन संख्या: यथोपरी। तारीख शिमला-2

24, सितम्बर, 2020

प्रतिलिपि सूचनार्थ एवं आवश्यक कार्रवाई हेतु अग्रेषित है:-

- 1 प्रधान सचिव(विधि) हिमाचल प्रदेश सरकार शिमला-02।
- 2 सचिव (पंचायती राज) हिमाचल प्रदेश सरकार शिमला -2 को आवश्यक कार्रवाई हेतु।
- 3 अतिरिक्त विधि परामर्शी एवं अतिरिक्त सचिव (विधि) हिमाचल प्रदेश सरकार।
- 4 सचिव, राज्य निर्वाचन आयोग, शिमला-2
- 5 निदेशक, शहरी विकास विभाग, शिमला-2
- 6 निदेशक, पंचायती राज, शिमला-9
- 7 उपायुक्त, मण्डी, जिला मण्डी, हिमाचल प्रदेश। उनसे अनुरोध है कि इस प्रस्ताव को मीडिया में व्यापक प्रचार करवाए और मामले में यदि कोई आपत्तियां प्राप्त होती हैं तो उन्हें विस्तृत रिपोर्ट के साथ इस विभाग को भिजवाने की कृपा करें।
- 8 निदेशक, जनगणना विभाग, हिमाचल प्रदेश।
- 9 कार्यकारी अधिकारी, नगर परिषद, नेरचौक, जिला मण्डी हि0प्र0।


(सुरजीत सिंह राठौर)
संयुक्त सचिव (शहरी विकास)
हिमाचल प्रदेश सरकार।